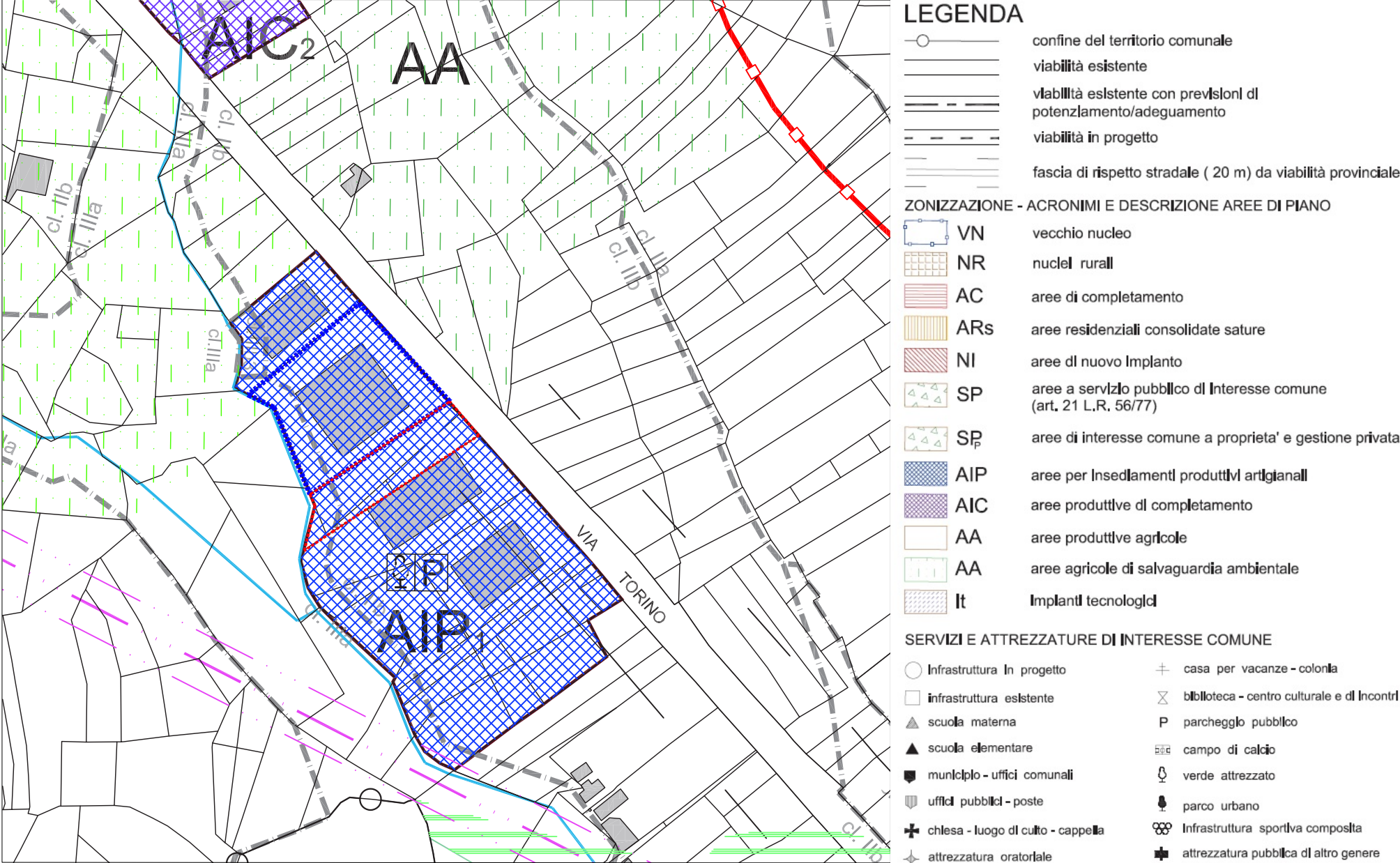
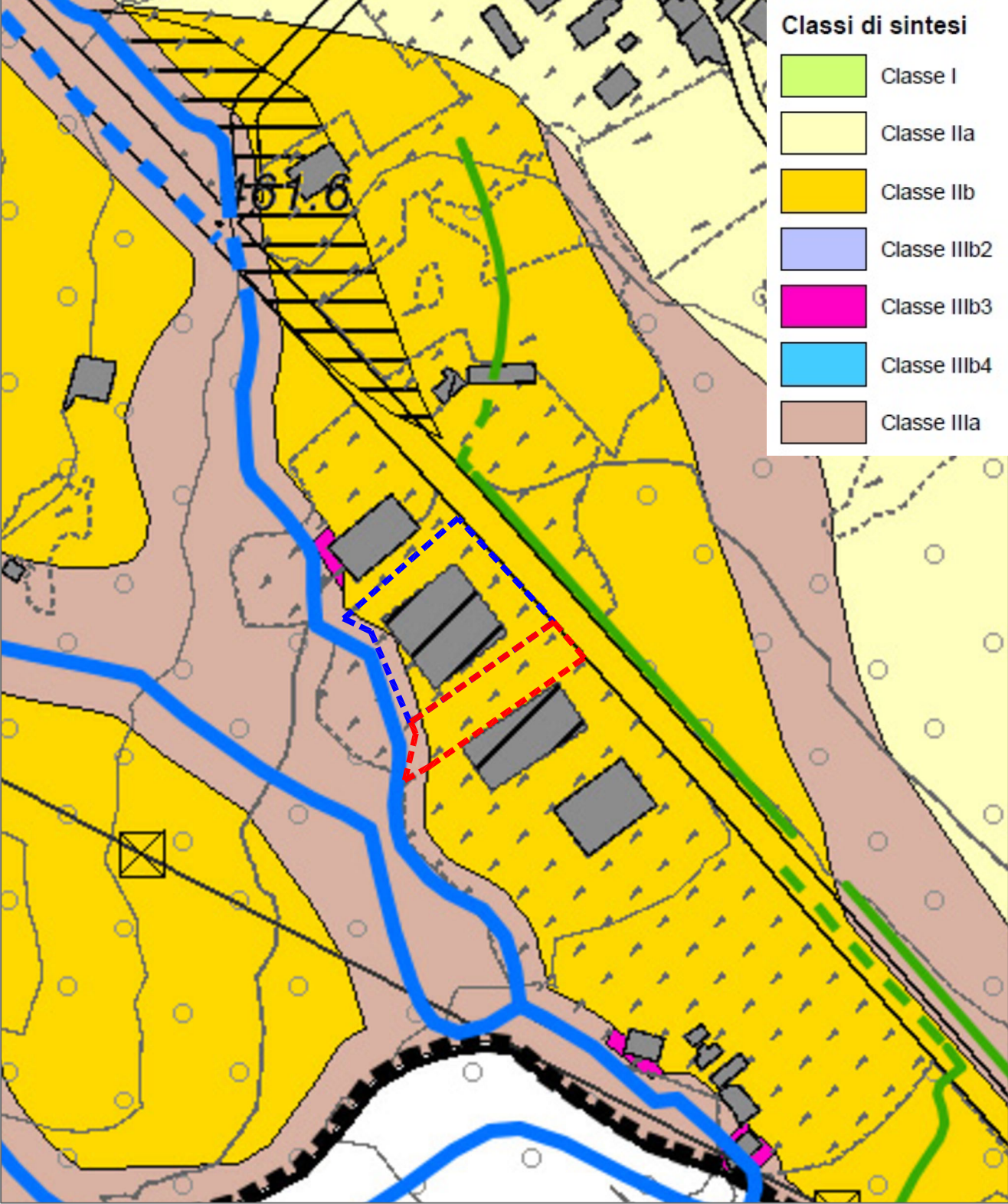


ESTRATTO DI MAPPA – Scala 1:2000



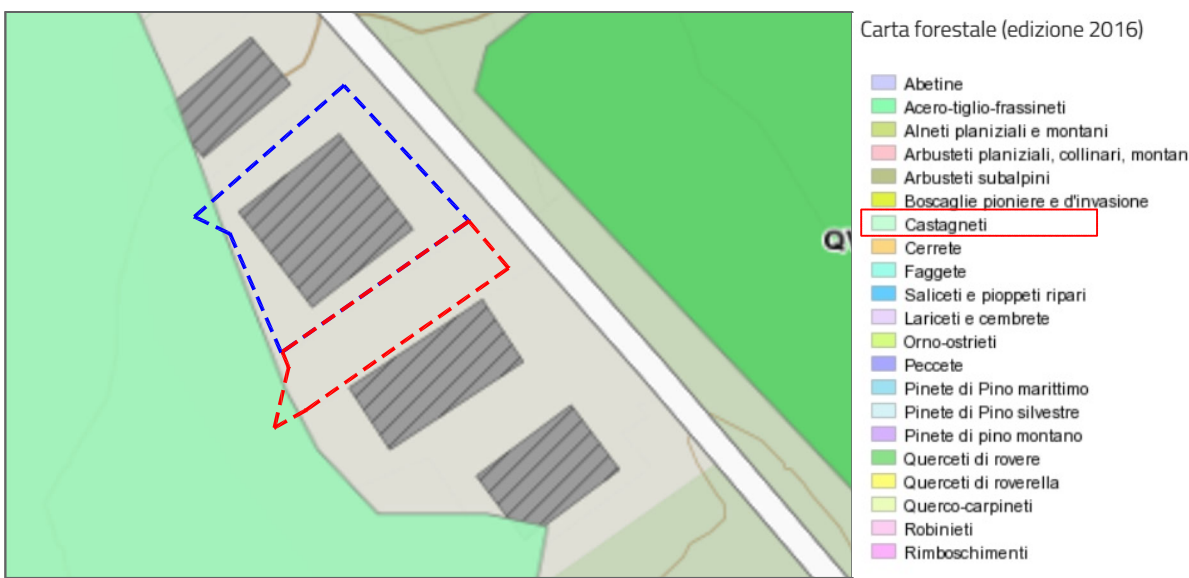
ESTRATTO DI PRGC – Scala 1:2000



ESTRATTO CARTA DI SINTESI
Scala 1:2000



ESTRATTO Tav.4 PPR – Scala 1:2000



ESTRATTO Carta Forestale (2016)
Scala 1:2000


PROVINCIA	TORINO
COMUNE	VALLO TORINESE
LOCALITA'	VIA TORINO, 22
COMMITTENTE	DURANDO GIACOMO S.n.c.

Progetto per la realizzazione di un piazzale industriale, mediante il recupero (R5) di rifiuti inerti, e successiva attivazione di un impianto di recupero (R13, R5) per la produzione di aggregati riciclati ai sensi del DM 127/2024
Fase di Verifica di VIA ai sensi dell'art. 19 D.Lgs.152/2006

INQUADRAMENTO TERRITORIALE

SCALA	1:2000	ELAB.	TAV. 00	DATA	Febbraio 2026
-------	--------	-------	---------	------	---------------

FIRMA ESERCENTE

GRUPPO DI PROGETTAZIONE	
	Ing. SANDRO GENNARO

